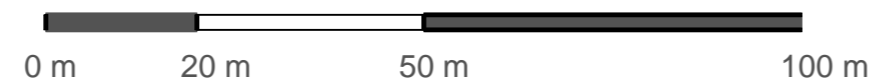


visine su apsolutne
e = 0.5 metara



Izmjerio: Vladimír Mušković dipl.ing.geod.
U Poreču, dana 05.03.2020.

god.

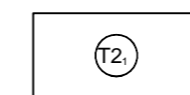
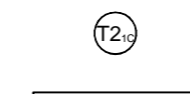
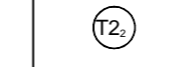


LEGENDA :

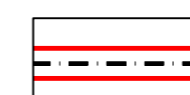


GRANICE

-  GRANICA OBUHVATA URBANISTIČKOG PLANA UREĐENJA
-  GRANICA IZDVOJENOG GRAĐEVINSKOG PODRUČJA UGOSTITELJSKO-TURISTIČKE NAMJENE IZVAN NASELJA

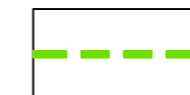
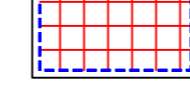
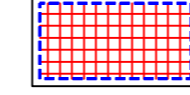
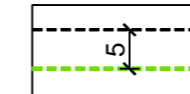
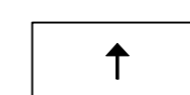

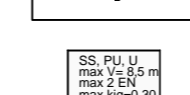
NAMJENA POVRŠINA

-  UGOSTITELJSKO - TURISTIČKA NAMJENA turističko naselje - smještaj
-  interne prometne površine
-  UGOSTITELJSKO - TURISTIČKA NAMJENA turističko naselje - prateći sadržaji

PROMETNE POVRŠINE

-  JAVNA PROMETNA POVRŠINA
-  PROMETNA POVRŠINA IZVAN OBUHVATA PLANA
-  INTERNA PROMETNA POVRŠINA

NAČIN GRADNJE

-  GRANICA GRAĐEVNE ČESTICE - PROSTORNE CJELINE
-  GRADIVI DIO GRAĐEVNE ČESTICE - SAMOSTOJEĆE GRAĐEVINE
-  GRADIVI DIO GRAĐEVNE ČESTICE - SAMOSTOJEĆE, POLUUGRAĐENE I UGRAĐENE GRAĐEVINE
-  UDALJENOST OD GRANICE GRAĐEVNE ČESTICE
-  PRIKLJUČENJE NA INTERNU PROMETNU POVRŠINU
-  PRIKLJUČENJE NA JAVNU PROMETNU POVRŠINU
-  SS - SLOBODNOSTOJEĆE
PU - POLUUGRAĐENE
U - UGRAĐENE
max V - najveća dozvoljena visina izgradnje
max EN - najveći broj nadzemnih etaža

Županija:

ISTARSKA ŽUPANIJA
OPĆINA VIŽINADA - VISINADA



Općina:

Naziv prostornog plana:

Urbanistički plan uređenja
turističkog razvojnog područja Paljari

Faza izrade:

Konačni prijedlog prostornog plana

Naziv kartografskog prikaza:

NAČIN I UVJETI GRADNJE

Broj kartografskog prikaza:

4.

Mjerilo kartografskog prikaza:

1 : 1 000

Odluka predstavničkog tijela o izradi plana (službeno glasilo):

Odluka predstavničkog tijela o donošenju plana (službeno glasilo):

"Službene novine Općine Vižinada-Visinada" br. 7/20

Javna rasprava (datum objave):

8.12.2020.

Javni uvid održan

od: 11.12.2020. do: 11.01.2021.

Pečat tijela odgovornog za provođenje javne rasprave:

Odgovorna osoba za provođenje javne rasprave (ime, prezime i potpis):

Marko Ferenac, mag.oec.

Pravna osoba koja je izradila plan:

Urban plan j.d.o.o.

Pečat pravne osobe koja je izradila plan:

Odgovorna osoba (ime, prezime i potpis):

Jasminka Peharda - Doblanović, dipl.ing.arh.

Broj elab. U-5/2020

Odgovorni voditelj izrade nacrt prijedloga plana:

Eli Mišan, dipl.ing.arh.

Stručni tim u izradi plana:

Jasminka Peharda - Doblanović, dipl.ing.arh.

Eli Mišan, dipl.ing.arh.

Suzana Brnabić, arh.teh.

Pečat predstavničkog tijela:

Predsjednica predstavničkog tijela (ime, prezime i potpis):

Neda Šainčić Pilato

Istovjetnost ovog prostornog plana s izvornikom ovjerava (ime, prezime i potpis):

Pečat nadležnog tijela:

Urban plan