

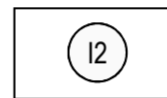
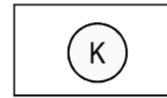
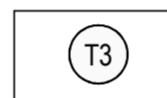
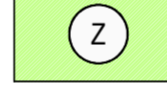
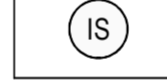



 Alekske Šantića 30    52440 Poreč    0917782 35 51  
 K.O.: Vižinada MB 323829    **GEODETSKI SITUACIJSKI NACRT**  
 za k.č. 3236 i dr.    list kat. plana: 13    MJERILO 1: 1000  
 Izradila: Mladen Lač, dipl.ing.geod.    U Poreču, 19.04.2018.



**LEGENDA**

-  GRANICA GRAĐEVINSKOG PODRUČJA
-  OBUHVAT URBANISTIČKOG PLANA UREĐENJA


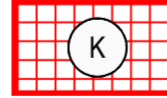
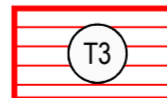
**POVRŠINE ZA RAZVOJ I UREĐENJE**


-  GOSPODARSKA NAMJENA - PROIZVODNA pretežito zanatska - I2
-  GOSPODARSKA NAMJENA - POSLOVNA pretežito uslužna - K1 pretežito trgovačka - K2 komunalno servisna - K3
-  GOSPODARSKA NAMJENA - UGOSTITELJSKA TURISTIČKA kamp odmoriste - T3
-  ZAŠITNA ZELENA POVRŠINA
-  INFRASTRUKTURNI SUSTAV

**PROMETNE POVRŠINE**

-  KOLNO PJEŠAČKA POVRŠINA - ostala prometnica
-  KOLNO PJEŠAČKA POVRŠINA IZVAN OBUHVATA PLANA

**NAČIN I UVJETI GRADNJE**

-  GOSPODARSKA NAMJENA-PROIZVODNA pretežito zanatska - I2
  -  GOSPODARSKA NAMJENA-POSLOVNA pretežito uslužna - K1 pretežito trgovačka - K2 komunalno servisna - K3
  -  GOSPODARSKA NAMJENA - UGOSTITELJSKA TURISTIČKA kamp odmoriste - T3
- SS - SLOBODNOSTOJEĆE  
 max V - najveća dozvoljena visina izgradnje  
 max EN - najveći broj nadzemnih etaža  
 maxKig - najveći koeficijent izgrađenosti  
 maxKis - najveći koeficijent iskoristivosti

Županija: <b>ISTARSKA ŽUPANIJA</b> Općina: <b>OPĆINA VIŽINADA - VISINADA</b> 	
Naziv prostornog plana: <p style="text-align: center;"><b>Urbanistički plan uređenja građevinskog područja gospodarsko proizvodno poslovne namjene VIŽINADA</b></p>	
Naziv kartografskog prikaza: <p style="text-align: center;"><b>NAČIN I UVJETI GRADNJE</b></p>	
Broj kartografskog prikaza:	Mjerilo kartografskog prikaza:
<b>4.2</b>	<b>1 : 1 000</b>
Odluka predstavničkog tijela o izradi prostornog plana (službeno glasilo):	Odluka predstavničkog tijela o donošenju prostornog plana (službeno glasilo):
"Službene novine Općine Vižinada-Visinada" br. 6/17	"Službene novine Općine Vižinada-Visinada" br. 8/18
Javna rasprava (datum objave):	Javni uvid održan
15.10.2018.	od: 22.10.2018. do: 22.11.2018.
Pečat tijela odgovornog za provođenje javne rasprave:	Odgovorna osoba za provođenje javne rasprave (ime, prezime i potpis):
	<b>Marko Ferenac, mag.oec.</b>
Pravna osoba koja je izradila prostorni plan: <p style="text-align: center;"><b>"Urbis d.o.o." Pula</b></p>	
Pečat pravne osobe koja je izradila prostorni plan:	Odgovorna osoba (ime, prezime i potpis):
Broj elab. 6953	<b>Elvis Grgoričić, dipl.ing.stroj.</b>
Stručni tim u izradi plana: Odgovorni voditelj izrade nacarta prijedloga plana: <p style="text-align: center;"><b>Eli Mišan, dipl.ing.arh.</b> <b>Marin Velić, mag. ing. aedif.</b> <b>Suzana Brnabić, arh. teh.</b></p>	
Pečat predstavničkog tijela:	Predsjednik predstavničkog tijela (ime, prezime i potpis):
	<b>Neda Šainčić Pilato</b>
Istovjetnost ovog prostornog plana s izvornikom ovjerava (ime, prezime i potpis):	Pečat nadležnog tijela:

**URBIS**