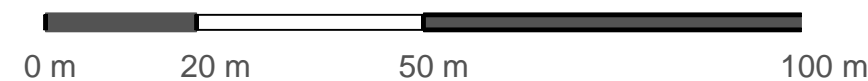


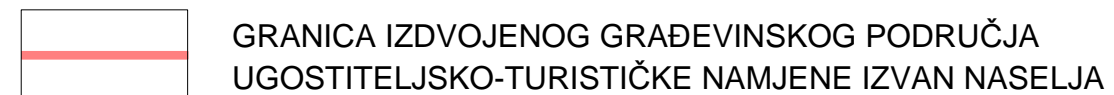
visine su apsolutne
 e = 0.5 metara

Izmjerio: Vladimir Mušković dipl.ing.geod.
 U Poreču, dana 05.03.2020.

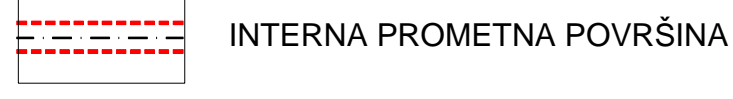
god.




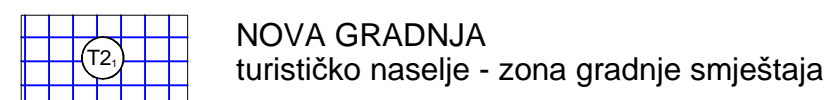
LEGENDA :
GRANICE



PROMETNE POVRŠINE



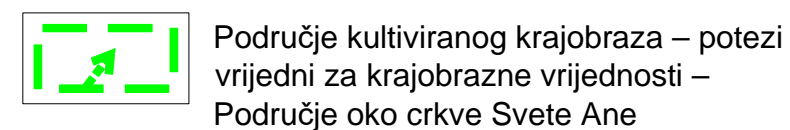
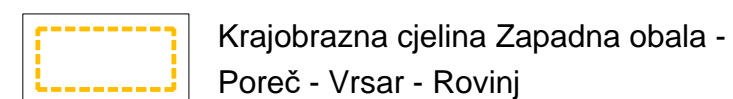
OBLICI KORIŠTENJA



MJERE ZA ZAŠTITU OD PRIRODNIH I DRUGIH NESREĆA



**PODRUČJA POSEBNIH OGRANIČENJA U KORIŠTENJU
 MJERE OČUVANJA KRAJOBRAZNE VRIJEDNOSTI**



Županija:

ISTARSKA ŽUPANIJA
 OPĆINA VIŽINADA - VISINADA



Općina:

Naziv prostornog plana:

**Urbanistički plan uređenja
 turističkog razvojnog područja Paljari**

Faza izrade:

Konačni prijedlog prostornog plana

Naziv kartografskog prikaza:

UVJETI KORIŠTENJA, UREĐENJA I ZAŠTITE POVRŠINA

Broj kartografskog prikaza:

3.

Mjerilo kartografskog prikaza:

1 : 1 000

Odluka predstavničkog tijela o izradi plana
 (službeno glasilo):

Odluka predstavničkog tijela o donošenju plana
 (službeno glasilo):

"Službene novine Općine Vižinada-Visinada" br. 7/20

Javna rasprava (datum objave):

8.12.2020.

Javni uvid održan

od: 11.12.2020. do: 11.01.2021.

Pečat tijela odgovornog za provođenje javne rasprave:

Odgovorna osoba za provođenje javne rasprave
 (ime, prezime i potpis):

Marko Ferenac, mag.oec.

Pravna osoba koja je izradila plan:

Urban plan j.d.o.o.

Pečat pravne osobe koja je izradila plan:

Odgovorna osoba (ime, prezime i potpis):

Jasminka Peharda - Doblanović, dipl.ing.arh.

Broj elab. U-5/2020

Odgovorni voditelj izrade
 nacrtu prijedloga plana:

Eli Mišan, dipl.ing.arh.

Stručni tim u izradi plana:

Eli Mišan, dipl.ing.arh.
 Jasminka Peharda - Doblanović, dipl.ing.arh.
 Suzana Brnabić, arh.teh.

Pečat predstavničkog tijela:

Predsjednica predstavničkog tijela (ime, prezime i potpis):

Neda Šainčić Pilato

Istovjetnost ovog prostornog plana s izvornikom
 ovjerava (ime, prezime i potpis):

Pečat nadležnog tijela:

Urban plan