

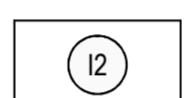
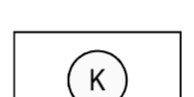






 Alekse Šantića 30 52440 Poreč 0917782 35 51
 K.O.: Vižinada MB 323829 **GEODETSKI SITUACIJSKI NACRT**
 za k.č. 3236 i dr.
 list kat. plana: 13 MJERILO 1: 1000
 Izradila: Mladen Lač, dipl.ing.geod.
 U Poreču, 19.04.2018.



LEGENDA

-  GRANICA GRAĐEVINSKOG PODRUČJA
-  OBUHVAT URBANISTIČKOG PLANA UREĐENJA



POVRŠINE ZA RAZVOJ I UREĐENJE

-  GOSPODARSKA NAMJENA - PROIZVODNA pretežito zanatska - I2
-  GOSPODARSKA NAMJENA - POSLOVNA pretežito uslužna - K1 pretežito trgovačka - K2 komunalno servisna - K3
-  GOSPODARSKA NAMJENA - UGOSTITELJSKA TURISTIČKA kamp odmoriste - T3
-  ZAŠTITNA ZELENA POVRŠINA
-  INFRASTRUKTURNI SUSTAV


PROMETNE POVRŠINE

-  KOLNO PJEŠAČKA POVRŠINA - ostala prometnica
-  KOLNO PJEŠAČKA POVRŠINA IZVAN OBUHVATA PLANA

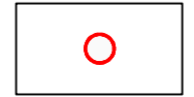
SREDNJI NAPON


-  PLANIRANA TRAFOSTANICA 10(20)/0.4 kV
-  PLANIRANI 20 KV VOD

NISKI NAPON

-  ELEKTRIKA 0.4kV VOD - PLANIRANI

JAVNA RASVJETA

-  JAVNA RASVJETA - PLANIRANA

Županija:	ISTARSKA ŽUPANIJA		
Općina:	OPĆINA VIŽINADA - VISINADA		
Naziv prostornog plana:	Urbanistički plan uređenja građevinskog područja gospodarsko proizvodno poslovne namjene VIŽINADA		
Naziv kartografskog prikaza:	PROMETNA , ULIČNA I KOMUNALNA INFRASTRUKTURNA MREŽA ELEKTROENERGETIKA - SREDNJI NAPON, NISKI NAPON I JAVNA RASVJETA		
Broj kartografskog prikaza:	2.3	Mjerilo kartografskog prikaza:	1 : 1 000
Odluka predstavničkog tijela o izradi prostornog plana (službeno glasilo):	"Službene novine Općine Vižinada-Visinada" br. 6/17		
Odluka predstavničkog tijela o donošenju prostornog plana (službeno glasilo):	"Službene novine Općine Vižinada-Visinada" br. 8/18		
Javna rasprava (datum objave):	15.10.2018.	Javni uvid održan:	od: 22.10.2018. do: 22.11.2018.
Pečat tijela odgovornog za provođenje javne rasprave:	Odgovorna osoba za provođenje javne rasprave (ime, prezime i potpis): Marko Ferenac, mag.oec.		
Pravna osoba koja je izradila prostorni plan:	"Urbis d.o.o." Pula		
Pečat pravne osobe koja je izradila prostorni plan:	Broj elab. 6953	Odgovorna osoba (ime, prezime i potpis): Elvis Grgorinić, dipl.ing.stroj.	
Stručni tim u izradi plana:	Eli Mišan, dipl.ing.arh. Marin Velić, mag. ing. aedif. Smiljka Mamula, dipl.ing.el. Suzana Brnabić, arh. teh.		
Pečat predstavničkog tijela:	Predsjednik predstavničkog tijela (ime, prezime i potpis): Neda Šainčić Pilato		
Istovjetnost ovog prostornog plana s izvornikom ovjerava (ime, prezime i potpis):	Pečat nadležnog tijela:		

URBIS