

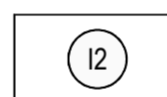
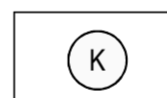
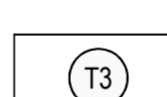
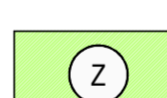
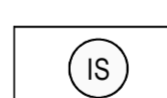


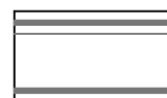

LEGENDA

-  GRANICA GRAĐEVINSKOG PODRUČJA
-  OBUHVAT URBANISTIČKOG PLANA UREĐENJA

POVRŠINE ZA RAZVOJ I UREĐENJE

-  GOSPODARSKA NAMJENA - PROIZVODNA pretežito zanatska - I2
-  GOSPODARSKA NAMJENA - POSLOVNA pretežito trgovačka - K1 komunalno servisna - K2
-  GOSPODARSKA NAMJENA - UGOSTITELJSKA TURISTIČKA kamp odmorište - T3
-  ZAŠITNA ZELENA POVRŠINA
-  INFRASTRUKTURNI SUSTAV

PROMETNE POVRŠINE

-  KOLNO PJEŠAČKA POVRŠINA - ostala prometnica
-  KOLNO PJEŠAČKA POVRŠINA IZVAN OBUHVATA PLANA

ELEKTRONIČKE KOMUNIKACIJE

-  TK PODZEMNI VOD PLANIRANI

Geo
Alekse Šantića 30 52440 Poreč 0917782 35 51
K.O.: Vižinada MB 323829
za k.č. 3236 i dr.
lišć kat. plana: 13
Izradila: Mladen Lač, dipl.ing.geod.
U Poreču, 19.04.2018.

GEODETSKI SITUACIJSKI NACRT
MJERILO 1: 1000



Županija: ISTARSKA ŽUPANIJA Općina: OPĆINA VIŽINADA - VISINADA 	
Naziv prostornog plana: <p style="text-align: center;">Urbanistički plan uređenja građevinskog područja gospodarsko proizvodno poslovne namjene VIŽINADA</p>	
Naziv kartografskog prikaza: <p style="text-align: center;">PROMETNA , ULIČNA I KOMUNALNA INFRASTRUKTURNA MREŽA ELEKTRONIČKA KOMUNIKACIJSKA INFRASTRUKTURA</p>	
Broj kartografskog prikaza: 2.2	Mjerilo kartografskog prikaza: 1 : 1 000
Odluka predstavničkog tijela o izradi prostornog plana (službeno glasilo): "Službene novine Općine Vižinada-Visinada" br. 6/17	Odluka predstavničkog tijela o donošenju prostornog plana (službeno glasilo): "Službene novine Općine Vižinada-Visinada" br. 8/18
Javna rasprava (datum objave): 15.10.2018.	Javni uvid održan od: 22.10.2018. do: 22.11.2018.
Pečat tijela odgovornog za provođenje javne rasprave:	Odgovorna osoba za provođenje javne rasprave (ime, prezime i potpis): Marko Ferenac, mag.oec.
Pravna osoba koja je izradila prostorni plan: <p style="text-align: center;">"Urbis d.o.o." Pula</p>	
Pečat pravne osobe koja je izradila prostorni plan:	Odgovorna osoba (ime, prezime i potpis): Elvis Grgoričić, dipl.ing.stroj.
Stručni tim u izradi plana: Odgovorni voditelj izrade nacрта prijedloga plana: Eli Mišan, dipl.ing.arh. Marin Velić, mag. ing. aedif. Smiljka Mamula, dipl.ing.el. Suzana Brnabić, arh. teh.	
Pečat predstavničkog tijela:	Predsjednik predstavničkog tijela (ime, prezime i potpis): Neda Šainčić Pilato
Istovjetnost ovog prostornog plana s izvornikom ovjerava (ime, prezime i potpis):	Pečat nadležnog tijela:

URBIS